

Отчет по итогам  
общественного обсуждения  
предварительной концепции  
благоустройства  
городского пруда

г. Тетюши,  
26 Февраля 2018 г.

Программа развития  
Общественных  
пространств  
Республики Татарстан

## **СОДЕРЖАНИЕ ОТЧЕТА:**

1. Введение
2. Описание концепции благоустройства
3. Оценка территории
  - 3.1. Основные ценности территории
  - 3.2. Основные проблемы территории
4. Оценка представленной концепции
  - 4.1. Сильные стороны представленной концепции
  - 4.2. Замечания к концепции
  - 4.3. Идеи и предложения
5. Результаты групповой работы
6. Итоги встречи

## **1. ВВЕДЕНИЕ**

26 февраля 2018 года в Спортивно-оздоровительном комплексе «Барс» состоялось общественное обсуждение концепции благоустройства городского пруда г. Тетюши. Встреча проводилась в рамках Программы развития общественных пространств Республики Татарстан.

Организаторами встречи выступили администрация Тетюшского муниципального района, Фонд «Институт развития городов Республики Татарстан» и «Проектная группа 8». Модератор обсуждения – Лилия Валеева.

Первая часть встречи была посвящена презентации предварительной концепции благоустройства городского пруда. Представляли концепцию и отвечали на вопросы участников встречи архитектор проекта Виктория Чичканова («Архитектурный Десант») и руководитель «Архитектурного Десанта» Алмаз Валиуллин.

Во второй части встречи участникам в командах по 8-11 человек (всего 7 команд) было предложено обсудить сильные стороны представленной концепции, указать на моменты, требующие доработки, и предложить ряд событий и мероприятий, которые участники хотели бы проводить на территории.

В общественном обсуждении приняли участие 106 человек: сотрудники исполнительного комитета Тетюшского муниципального района, дошкольных образовательных учреждений (детские сады «Сказка», «Малыш», «Колосок», «Рябинушка»), ЦДО, ПФР, ООО «Энергия Буа», Тетюшского межшкольного комбината, центральной бухгалтерии, музея истории Тетюшского края, краеведческого музея, отдела образования, школы искусств, школы №1 и №2, кадетской школы-интернат, МБУ «Тетюшская межпоселенческая библиотека», ТОС «Южный», «Западный», «Садовый», редакция газеты «Авангард», пенсионеры и общественники, а также Глава Тетюшского муниципального района Сафиуллов Рамис Хатыпович.





## 2. ОПИСАНИЕ КОНЦЕПЦИИ БЛАГОУСТРОЙСТВА

Основные решения и меры благоустройства, представленные в концепции:

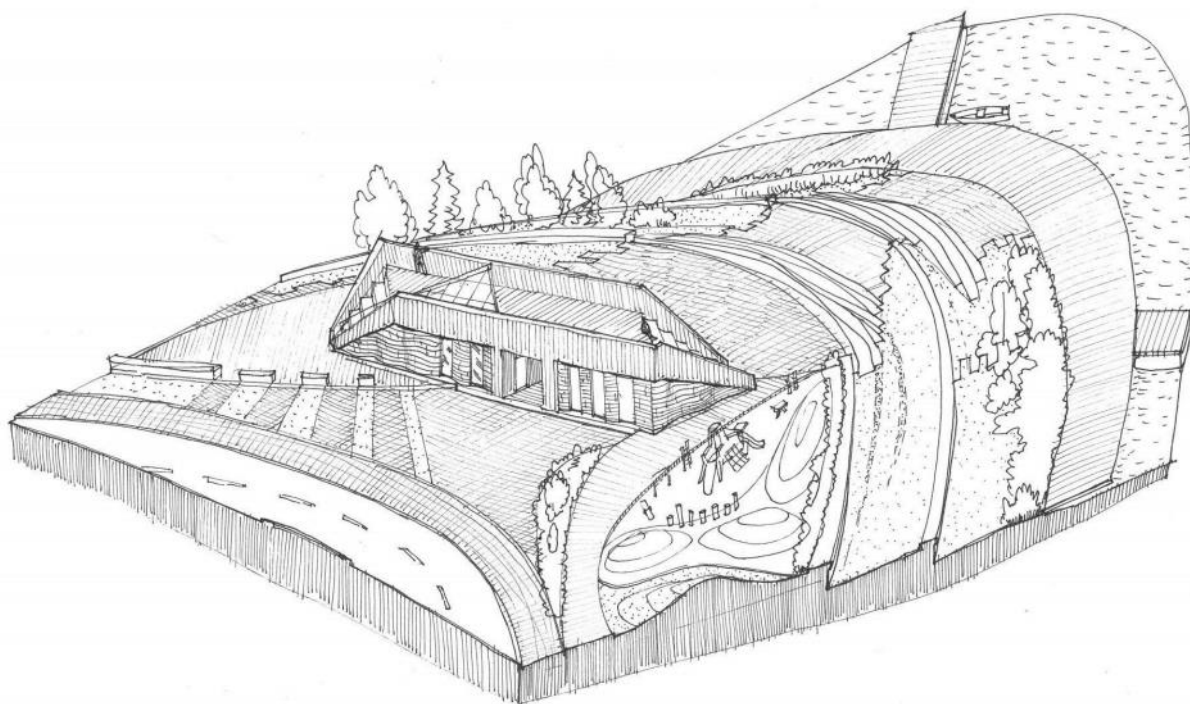
1. Обеспечение взаимодействия с водоемом: рыбалка, озеленение, катание на лодках, отдых на природе, лодочная пристань, понтонный мост, пешеходный мост, фонтан, смотровая площадка.
2. Организация спортивной зоны: площадка воркаута, летние и зимние виды спорта, тихий спорт.
3. Организация детской зоны: игровое оборудование, активные игры.
4. Организация событийной зоны: кафе, прокат, амфитеатр, зоны фотографирования.
5. Организация прогулочной зоны и зоны отдыха: набережная, террасы, беседки, прогулочные дорожки, малые архитектурные формы.

Генеральный план предлагаемой концепции.

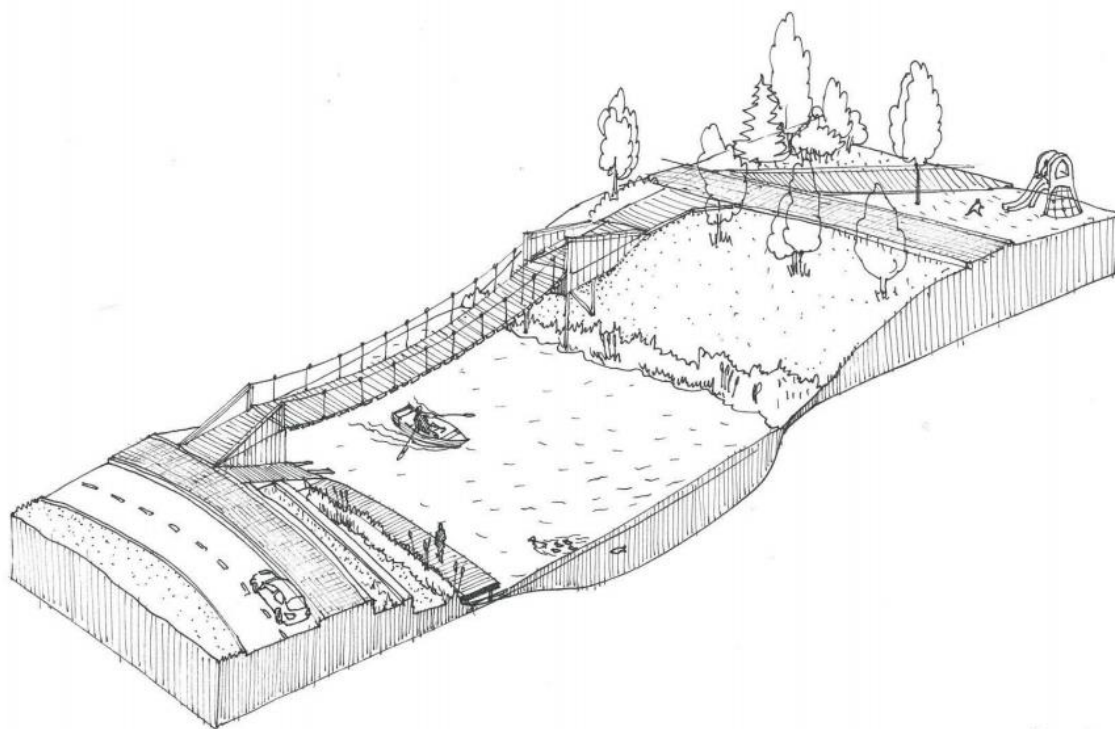


Видовые изображения.

**УЗЕЛ.  
КАФЕ,ПРОКАТ,СМОТРОВАЯ ПЛОЩАДКА**



**УЗЕЛ.  
ПЕШЕХОДНЫЙ МОСТ**



## 1. ОЦЕНКА ТЕРРИТОРИИ

### 3.1. ОСНОВНЫЕ ЦЕННОСТИ ТЕРРИТОРИИ

Основные ценности территории, прозвучавшие на встрече:

1. Визитная карточка города, историческое и туристическое место.
2. Пешеходный мостик, большая проходимость.
3. Рядом древнее захоронение (кладбище).
4. Маршрут молодоженов, традиция весить замочки на свадьбу.
5. Традиционное место для рыбалки.
6. Место проведения обрядовых праздников (крещение, день рыбака).
7. Красивое зеркало воды.

### 3.2. ОСНОВНЫЕ ПРОБЛЕМЫ ТЕРРИТОРИИ

	<b>Проблемы территории, озвученные участниками встречи</b>	<b>Возможные способы решения, предложенные во время обсуждения</b>
1	Происходит загрязнение и осушение пруда, размывание берегов, заиливание воды.	Необходимо проверить стоки, возродить родники, укрепить берега, сохранить флору и фауну пруда.
2	Отсутствие автостоянки для туристических автобусов.	Продумать парковку у «Стелы уездному городу» по ул.Горького.

## **4. ОЦЕНКА ПРЕДСТАВЛЕННОЙ КОНЦЕПЦИИ**

По результатам модерлируемой дискуссии, групповых презентаций, информации из листов для работы в команде, карт и индивидуальных анкет сформированы замечания и дополнения участников встречи к представленной концепции.

### **4.1. СИЛЬНЫЕ СТОРОНЫ ПРЕДСТАВЛЕННОЙ КОНЦЕПЦИИ**

1. Благоустройство зоны каскадного полуострова и набережной.
2. Лодочная пристань.
3. Озеленение.
4. Фонтан.
5. Кафе.
6. Детская площадка.

### **4.2. ЗАМЕЧАНИЯ К КОНЦЕПЦИИ**

Ключевые замечания и дополнения, прозвучавшие на встрече:

1. Расположение зоны у воды в виде пляжа, вид с пляжа упирается в частный сектор.
2. Для посадки деревьев вдоль моста по ул. Горького нет места.
3. Наличие фонтана.
4. Расположение мостов, перекрывающих зеркало воды.
5. Парковка на полуострове не нужна, ее следует перенести.
6. Следует заменить понтонный мост на подвесной для проходимости лодок.
7. В концепции не учтено историческое наследие города.
8. Нет спусков к воде для рыбаков.
9. Нужно предусмотреть очистку пруда и укрепление берегов.

Замечания и дополнения, отмеченные в индивидуальных анкетах:

1. Понтонные мосты следует заменить.
2. Не предусмотрен отдых в зимнее время года.
3. Нет арт-объектов и мест для фотографирования.
4. Нужно включить видеонаблюдение.
5. Нет парковки и подъездов для туристических автобусов.
6. Дизайн набережной должен подчеркивать историю города.
7. Необходимо продумать зону для рыбалки;
8. Нет необходимости в парковке на полуострове (14) и зоне отдыха у воды (17).
9. Необходимо огородить частный сектор изгородью.



### 4.3. ИДЕИ И ПРЕДЛОЖЕНИЯ

Ключевые идеи и предложения, прозвучавшие на встрече:

1. Организовать набережную для рыбалки (вдоль мемориала, на карте дорога (13)) со спусками для рыбаков.
2. Перенести парковку (14) на ул. Озерная, создать парковку у магазина «У володаря» и парковку для туристических автобусов на ул. Горького.
3. Зону тихого отдыха (12) и зону у воды (17) убрать из концепции, либо перенести в другое место.
4. Передвинуть мосты, не перекрывая гладь воды, сделать кратчайшие их пути и использовать арочные, навесные мосты (для возможности проплывать лодкам): понтонный мост (10) заменить на арочный, мосты сделать по бокам.
5. Включить видеонаблюдение в благоустройство территории.
6. На центральном мостике сделать смотровые площадки («балкончики»).
7. Продумать возможность зимних активностей, лыжня, хоккей, елка, место для катка и проезд уборочной техники.
8. Сделать навес на основном мосту.
9. Внести стелу уездному городу и дерево молодоженов в благоустройство.
10. Установить туалет возле парковки.
11. Выдержать купеческий стиль в концепции, с использованием мельницы и других значимых для истории скульптур и арт-объектов (пожарный с повозкой и бочкой, городничий вяжет лапти, женщина полощет белье).
13. Вместо фонтана поставить скульптуру.
14. Организовать помещение для хранения лодок.
15. Укрепить берега, восстановить родники и очистить воду.
16. Заборы частных домов огородить декоративной стенкой.
17. Вместо парковки организовать цветник, клумбу.
18. Создать на площадке для молодоженов композицию, облагородить дерево и возможность вешать туда замочки.
19. Пешеходный мост отделить от дороги живой изгородью.
20. Организовать велопарковки.
21. Увеличить количество беседок в зоне (15).
22. Организовать возможность музыкального сопровождения.
23. Каскадный фонтан на полуострове.
24. Установить на полуострове арт-объект – большие буквы «Тетюши».
25. Использовать естественные материалы (дерево, камень).

Идеи и пожелания, отмеченные в индивидуальных анкетах:

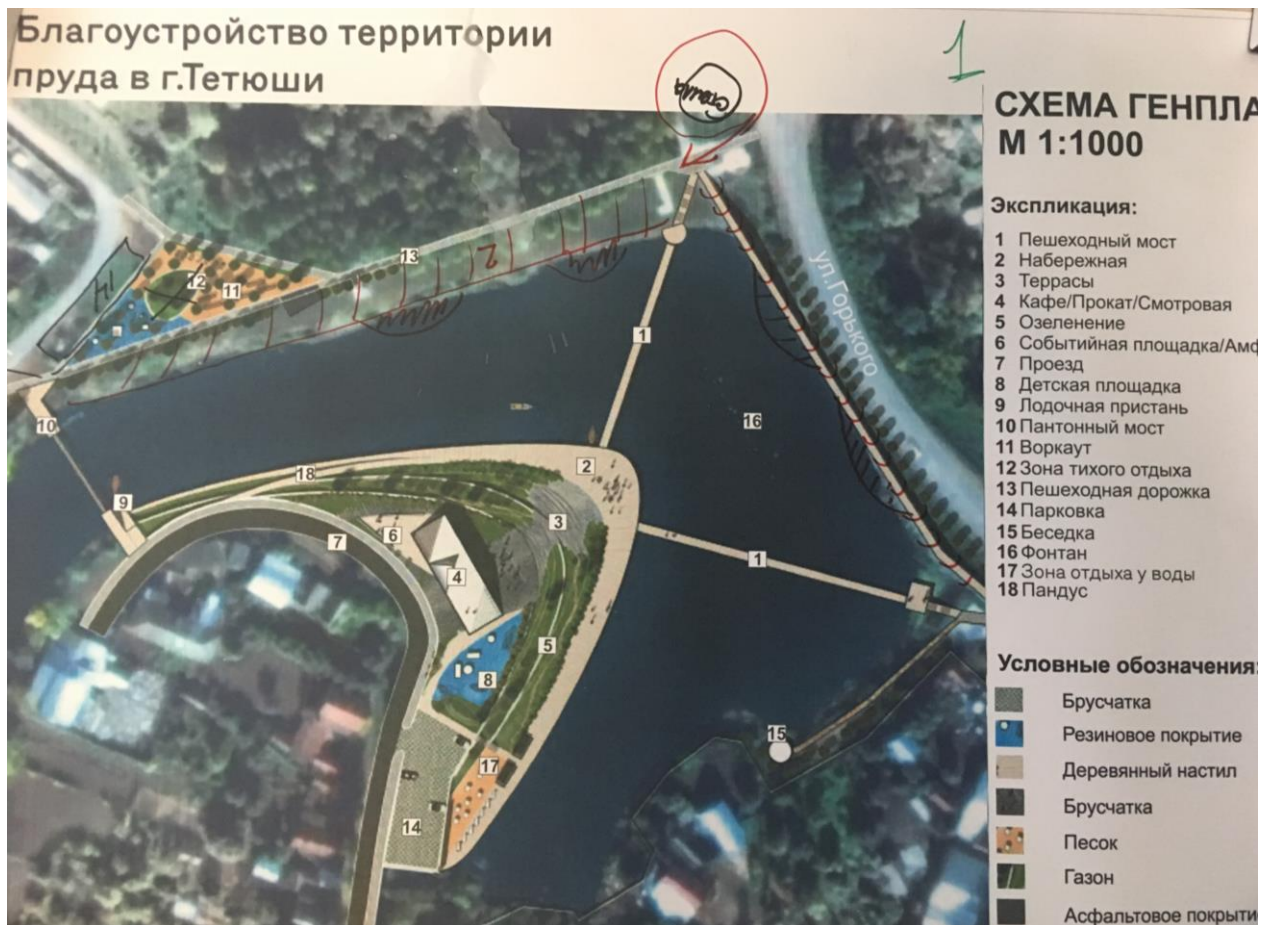
1. Оставить фонтан на прежнем месте, обеспечить интересную подсветку.
2. Перенести фонтан на каскадный полуостров.
3. Обеспечить спуски к воде для рыбаков вдоль дорожки (13).
4. Очистить пруд.

5. Заменить понтонный мост на арочный.
6. Сократить количество мостов.
7. Перенести парковку.
8. Исключить пляж, или перенести на другое место.
9. Продумать зимние активности: каток, новогодняя елка, лыжня.
10. Организовать на территории wi-fi.
11. Уделить внимание тому, что на этой территории есть самый старый тополь и сосна.
12. В озеленение включить посадку плакучей ивы.
13. Сохранить кирпичное здание и часовню 19 века.
14. Восстановить беседку с фотографии 1912 г.

## 5. РЕЗУЛЬТАТЫ ГРУППОВОЙ РАБОТЫ







1



Программа развития общественных пространств Республики Татарстан

ЛИСТ ДЛЯ РАБОТЫ В КОМАНДЕ

Номер команды:

1. ЗНАКОМСТВО

Познакомьтесь со всеми участниками вашей команды и заполните список участников.

№	Имя, Фамилия	Место работы / учебы / инициативная группа
1	Рашиде Хатипович Сафинулов	Глава Татарского муниципального района
2	Арсений Борисович Семеновичев	Руководитель Исполнительного комитета ТМР
3	Андрей Владимирович Тегушев	Руководитель Исполкома МО г. Зеленодольск
4	Юлия Геннадьевна Гасимова	Мед. служба СМУР ЦК
5	Азат Табулбариевич Фатыхов	Зам. руководителя ИК
6	Андрей Анатольевич Бушков	Космические ИКЧ, Офисит - тех. ин. центр
7	Синя Вадимирович Гаврилов	Канальник ООО СП АО "Автомобиль" Зав. инж. службой ИК
8	Артём Ильичевич Абрамов	Зам. по хозяйственной работе ИК
	Ирина Борисовна Тамарова	Зам. по хозяйственной работе ИК

2. ОЦЕНКА ТЕРРИТОРИИ

Обсудите в команде и запишите основные ценности, особенности и традиции этого места, которые важно сохранить.

- красивый вид, зеркало пруда
- место для рыбалки
- визитная карточка Города

Укажите основные проблемы этого места, которые необходимо решить проектом.

- неиспользуемое пространство

3. ОЦЕНКА КОНЦЕПЦИИ

Что всем участникам вашей команды особенно нравится в представленной концепции благоустройства?

- Благоустр-во зоны благоустройства
- фонтан

Отметьте, что все участники вашей команды считают необходимым изменить или исключить при дальнейшей разработке проекта?

- Зону отдыха (2) - убрать с того места

5. ИДЕИ И ПРЕДЛОЖЕНИЯ

Напишите идеи и предложения вашей команды по изменению и дополнению концепции.

- Сделать набережную (изменить место рыбалки, водоем мемориал (3 в виде фонтана))
- Парковка на улице Озерная
- Зону тихого отдыха (2) убрать
- (1) навести мост, чтобы проплыли судна
- камера для видеонаблюдения
- на центральной площадке добавить 2-3 смотровые площадки для наблюдения с воздуха
- Нужны арт-объекты в области террас
- Зона для катка - ступеньки для защиты техники.
- красивая реповная мебель
- сделать вывеску в зону благоустройства

6. СОБЫТИЯ

Какие события или мероприятия вы бы хотели организовывать в этом месте? Что для этого нужно учесть в концепции?

- Соревнования для рыбалки
- Показ для туристов
- рекламные акции

7. РАБОТА С КАРТОЙ

С помощью фломастеров и стикеров отметьте на карте идеи вашей команды по преобразованию территории.







ЛИСТ ДЛЯ РАБОТЫ В КОМАНДЕ

Номер команды:

11. Екатерина  
Экимова -  
школьница  
12. Наталья  
Дубасане -  
МБОУ, вабишники

1. ЗНАКОМСТВО

Познакомьтесь со всеми участниками вашей команды и заполните список участников.

№	Имя, Фамилия	Место работы / учебы / инициативная группа
1	Ульяна Кукеева	Инициативный комитет Т.ИР
2	Анастасия Петухова	учитель, Т.ИИИ
3	Ульяна Захарова	Т.Р.Б.
4	Елена Горюхова	Т.ИИИ
5	Елена Косткина	карточная школа - интернет
6	Нина Павлова	Трастовский музей
7	Ирина Ковалькина	МБОУ "Сказка"
8	Татьяна Комарова	школа образования
9	Анастасия Дюкова	МБОУ "Сказка"
10	Екатерина Экимова	МБОУ, МБОУ "Сказка"

2. ОЦЕНКА ТЕРРИТОРИИ

Обсудите в команде и запишите основные ценности, особенности и традиции этого места, которые важно сохранить.

Зулу в центре города  
Историческая память  
Свои традиции: ловля рыбы, катание на горках  
и катание на санях

Укажите основные проблемы этого места, которые необходимо решить проектом.

Отсутствие водоема  
Искусственные водоемы  
Заросшие берега  
Угроза территории

3. ОЦЕНКА КОНЦЕПЦИИ

Что всем участникам вашей команды особенно нравится в представленной концепции благоустройства?

Забавная  
Ресурсы  
Наличие кафе  
Детская площадка  
Парковка

Отметьте, что все участники вашей команды считают необходимым изменить или исключить при дальнейшей разработке проекта?

Длина пешеходной зоны  
Отсутствие посадки для деревьев вдоль тротуара  
по ул. Пушкина

5. ИДЕИ И ПРЕДЛОЖЕНИЯ

Напишите идеи и предложения вашей команды по изменению и дополнению концепции.

Это должна быть такая зона  
Ресурсы кафе, либо зона для семейного отдыха в кафе  
Зона отдыха (в зоне парковки обязательно)  
Предусмотреть малую архитектурную форму в  
стиле курортного города (архитектурные мосты, геральдику,  
как элемент малой скульптуры)

6. СОБЫТИЯ

Какие события или мероприятия вы бы хотели организовывать в этом месте? Что для этого нужно учесть в концепции?

Детские и семейные праздники

7. РАБОТА С КАРТОЙ

С помощью фломастеров и стикеров отметьте на карте идеи вашей команды по преобразованию территории.

Благоустройство территории  
Труда в г.Тетюши

Стан. №7








3

СХЕМА ГЕНПЛА  
М 1:1000

Экспликация:

- 1 Пешеходный мост
- 2 Набережная
- 3 Террасы
- 4 ~~Кафе~~ Прокат/Смотровая
- 5 Озеленение
- 6 Событийная площадка/Амф
- 7 Проезд
- 8 Детская площадка
- 9 Лодочная пристань
- 10 Пантонный мост
- 11 Воркаут
- 12 Зона тихого отдыха
- 13 Пешеходная дорожка
- 14 Парковка
- 15 Беседка
- 16 Фонтан
- 17 Зона отдыха у воды
- 18 Пандус

Условные обозначения:

-  Брусчатка
-  Резиновое покрытие
-  Деревянный настил
-  Брусчатка
-  Песок
-  Газон
-  Асфальтовое покрытие







3

Программа развития  
общественных пространств  
Республики Татарстан

ЛИСТ ДЛЯ РАБОТЫ В КОМАНДЕ

Номер команды: 7

### 1. ЗНАКОМСТВО

Познакомьтесь со всеми участниками вашей команды и заполните список участников.

№	Имя, Фамилия	Место работы / учебы / инициативная группа
1	Колесникова Ксения Николаевна	г.саг. Редимущка пенсионер - общественник
2	Дурнова Наталья Артемьевна	г.саг. Редимущка
3	Россова Елена Михайловна	г.саг. Редимущка
4	Винникова Татьяна Константиновна	г.саг. Редимущка
5	Майкина Светлана Александровна	г.саг. Редимущка
6	Гареевская Зулейха Далматовна	г.саг. Редимущка
7	Галимбетова Султан Рахметовна	г.саг. Редимущка
8	Султанова Ирина Александровна	г.саг. Редимущка
9	Матвеева Мария Александровна	РГ "Авантаж"

### 2. ОЦЕНКА ТЕРРИТОРИИ

Обсудите в команде и запишите основные ценности, особенности и традиции этого места, которые важно сохранить.

- 1) Ритуальное место (захоронения)
- 2) Места рыбалки
- 3) Мост Новобрига
- 4) Подворье родники

Укажите основные проблемы этого места, которые необходимо решить проектом.

- 1) Неукрепленные берега
- 2) Заболоченность у берегов
- 3) Захламленность берегов
- 4) Отсутствие зон отдыха

### 3. ОЦЕНКА КОНЦЕПЦИИ

Что всем участникам вашей команды особенно нравится в представленной концепции благоустройства?

- 1) Наличие всей инфраструктуры
- 2) Какое-то озеро
- 3) Наличие каменистых и порогов

Отметьте, что все участники вашей команды считают необходимым изменить или исключить при дальнейшей разработке проекта?

- 1) Зону №17 - перенести на другой берег - напротив №12
- 2) Мост сделать не углом, а №1' - от №15, а №1'' - от №13
- 3) Укрепить берега
- 4) Убрать (повесить) кадре и 5) Убрать фонтан

### 5. ИДЕИ И ПРЕДЛОЖЕНИЯ

Напишите идеи и предложения вашей команды по изменению и дополнению концепции.

- 1) Хранилище для лодок (элинг)
- 2) Вода и хлеб = печь + символ - мельница и снопы + телега. Включить в концепцию на острове (центральн. часть)
- 3) От дорожки №13 сделать ступки для рыбалки
- 4) Газетные заборы закрыть стенкой декорат (как в парке)

### 6. СОБЫТИЯ

Какие события или мероприятия вы бы хотели организовать в этом месте? Что для этого нужно учесть в концепции?

- 1) Крестьянские купания
- 2) Рыбалка

### 7. РАБОТА С КАРТОЙ

С помощью фломастеров и стикеров отметьте на карте идеи вашей команды по преобразованию территории.

КОМАНДА 4

Планировка территории  
туризма в г.Тетюши



**СХЕМА ГЕНПЛАНА  
М 1:1000**

**Экспликация:**

- 1 Пешеходный мост
- 2 Набережная
- 3 Террасы
- 4 Кафе/Прокат/Смотровая *в барном стиле*
- 5 Озеленение
- 6 Событийная площадка/Амфитеатр
- 7 Проезд
- 8 Детская площадка
- 9 Лодочная пристань
- 10 Пантонный мост
- 11 Воркаут
- 12 Зона тихого отдыха
- 13 Пешеходная дорожка
- 14 Парковка
- 15 Беседка
- 16 Фонтан
- 17 Зона отдыха у воды
- 18 Пандус

**Условные обозначения:**

- Брусчатка
- Резиновое покрытие
- Деревянный настил
- Брусчатка
- Песок
- Газон
- Асфальтовое покрытие





ЛИСТ ДЛЯ РАБОТЫ В КОМАНДЕ

Номер команды:

1. ЗНАКОМСТВО

Познакомьтесь со всеми участниками вашей команды и заполните список участников.

№	Имя, Фамилия	Место работы / учебы / инициативная группа
1	Ильина И.В.	Музей истории Татарского края
2	Киселев И.И.	Музей истории Татарского края
3	Киселев В.И.	МОС "Юности"
4	Тажетдинова Т.В.	Редакция газеты "Авангард"
5	Сороченко С.И.	Я/С "Рябовская"
6	Васкова И.В.	Т.ОС. "Татарстан"
7	Враменко М.А.	Палата инициатив и фин. поддержки Т.О.
8	Вайманова И.В. Дружинин А.А.	Сеть Т.О. развития культуры, туризма ТОС, Садовод

2. ОЦЕНКА ТЕРРИТОРИИ

Обсудите в команде и запишите основные ценности, особенности и традиции этого места, которые важно сохранить.

Мост, выключатель

Укажите основные проблемы этого места, которые необходимо решить проектом.

Прид. дача имеет огорода  
Поздоровать родники (верхние)

3. ОЦЕНКА КОНЦЕПЦИИ

Что всем участникам вашей команды особенно нравится в представленной концепции благоустройства?

Спуск к воде,  
Родник, кафе, детские площадки, озеленение (пандусная и др.)

Отметьте, что все участники вашей команды считают необходимым изменить или исключить при дальнейшей разработке проекта?

1) Структурная концепция (база пещеры бревна), т.к. у людей  
всегда было свои (реки, коряги с ольхой, мостки) и др.  
Чтобы гости и туристы комфортно чувствовали себя.

5. ИДЕИ И ПРЕДЛОЖЕНИЯ

Напишите идеи и предложения вашей команды по изменению и дополнению концепции.

- 2) Стоянка для туристических автобусов и спуска для туристов (со стороны ул. Горького) около стеллы
- 3) Вдоль горстки (13 м) посадить, вкопать тибето изгородь и предусмотреть спуск к воде
- 4) Кафе в старинном стиле (трактир?)
- 5) Уютная колония (в виде газон, и пр.)

6. СОБЫТИЯ

Какие события или мероприятия вы бы хотели организовывать в этом месте? Что для этого нужно учесть в концепции?

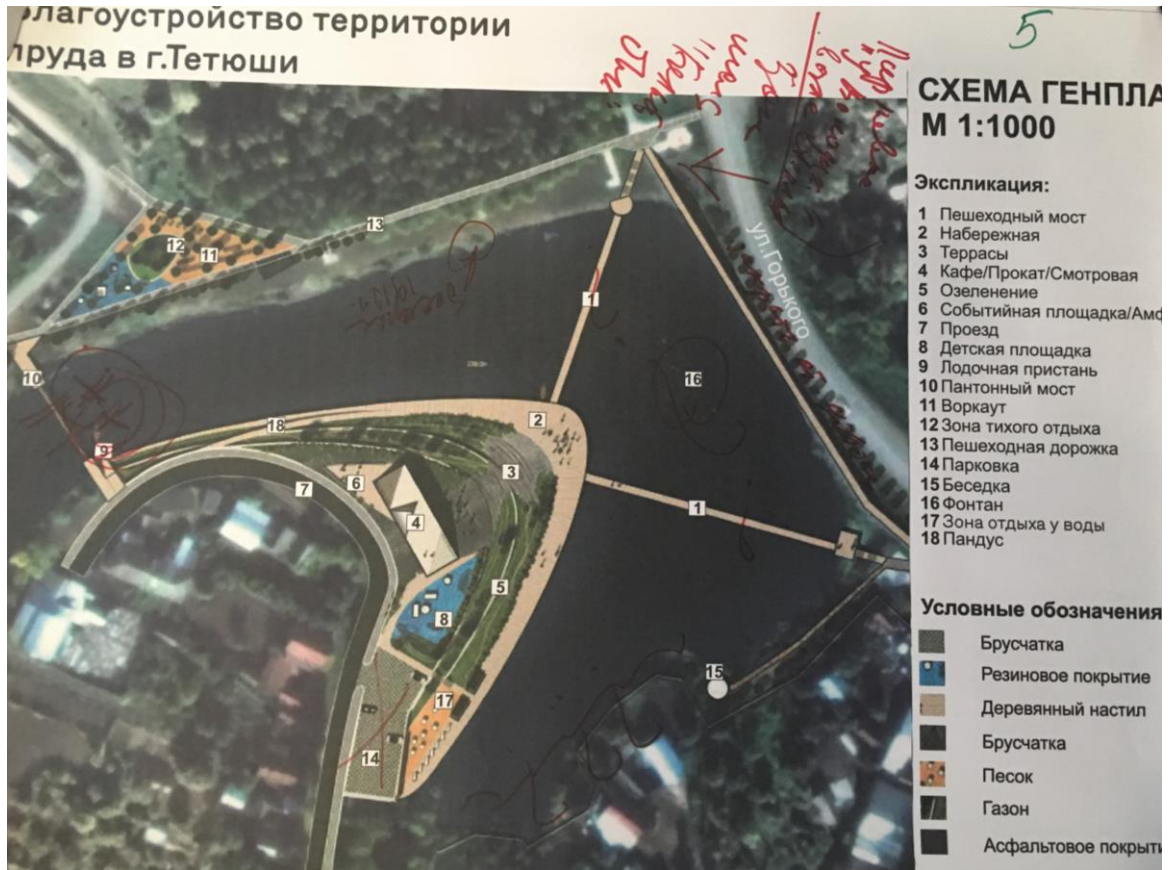
Детские праздники  
День Рыбалки

7. РАБОТА С КАРТОЙ

С помощью фломастеров и стикеров отметьте на карте идеи вашей команды по преобразованию территории.

8. ПРЕЗЕНТАЦИЯ

Подготовьтесь к презентации командной работы и выберите тех, кто будет представлять проект.





ЛИСТ ДЛЯ РАБОТЫ В КОМАНДЕ

Номер команды:

1. ЗНАКОМСТВО

Познакомьтесь со всеми участниками вашей команды и заполните список участников.

№	Имя, Фамилия	Место работы / учебы / инициативная группа
1	Вушмита Анастасия Викторовна	МБУ «Музей истории Татаристана»
2	Алиевшина Мадина Михайловна	МБУ «Метрострой» Мотосеменовская ветка
3	Мельник Юрий Владимирович	
4	Коробейников Игорь Александрович	МБОУ «Детский сад» «Полдень»
5	Алиевша Ясмина Васильевна	МБОУ «Детский сад» «Полдень»
6	Алиевши Мария Николаевна	МБОУ «Дет сад» «Полдень»
7	Фламинья Ирина Викторовна	МБОУ «Детский сад» «Полдень»
8	Ермианова Александра Петровна	МБОУ «Детский сад» «Полдень»
9	Смирнова Т. М. Юриевна	МБУ «Мир» ул. Серафимовича

2. ОЦЕНКА ТЕРРИТОРИИ

Обсудите в команде и запишите основные ценности, особенности и традиции этого места, которые важно сохранить.

- сохранить исторический мест
- древнее захоронение татаров (купцы, башкирские, святилище суннитов)
- котик
- старый елка;

Укажите основные проблемы этого места, которые необходимо решить проектом.

- загрязнение в районе 13 линии (работать аккуратно)
- преуменьшить как будет выглядеть после постройки безбарьерной среды
- шумовое;

3. ОЦЕНКА КОНЦЕПЦИИ

Что всем участникам вашей команды особенно нравится в представленной концепции благоустройства?

- Мост
- Моточная станция;
- кафе

Отметьте, что все участники вашей команды считают необходимым изменить или исключить при дальнейшей разработке проекта?

- Фонтан
- Турник станцию для машин (снять киоск)
- Уменьшить парковку около магазина

5. ИДЕИ И ПРЕДЛОЖЕНИЯ

Напишите идеи и предложения вашей команды по изменению и дополнению концепции.

- Восстановить беседку по фотографии 1912г.
- Ударт на площадке для мероприятий историческую композицию по фото в здании
- Организовать мероприятия клуб Рыба в парке, катание на лодках, катание
- Если парковочное место отходить от дороги кустарниковой изгородью декоративной
- Улучшить 3D-проект к концепции благоустройства

6. СОБЫТИЯ

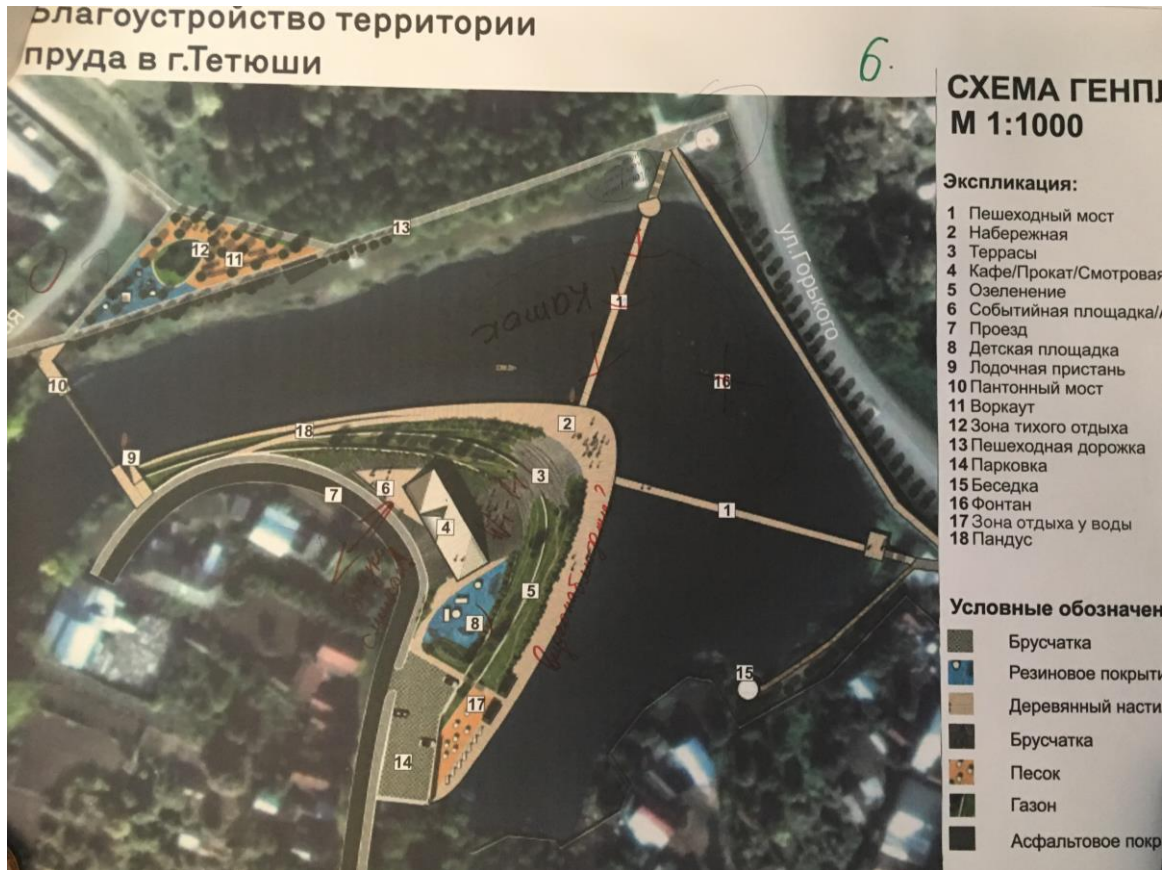
Какие события или мероприятия вы бы хотели организовывать в этом месте? Что для этого нужно учесть в концепции?

- Соревнование детские на воде;
- Соревнование по рыбалке в день рыбалки

7. РАБОТА С КАРТОЙ

С помощью фломастеров и стикеров отметьте на карте идеи вашей команды по преобразованию территории.







ЛИСТ ДЛЯ РАБОТЫ В КОМАНДЕ

Номер команды:

1. ЗНАКОМСТВО

Познакомьтесь со всеми участниками вашей команды и заполните список участников.

№	Имя, Фамилия	Место работы / учебы / инициативная группа
1	Светрякова Л. А.	Музей истории г. Казани
2	Самойлова А. Н.	учитель ИИИ-1
3	Мухаметшина Л. Т.	учитель ИИИ-1
4	Чернова Е. В.	учитель ИИИ-1
5	Азарова Л. Н.	учитель ИИИ-1
6	Васильева Наталья	учащаяся ИИИ-1
7	Торискова Арина	учащаяся ИИИ-1
8	Свинова Евгения	учащаяся ИИИ-1

2. ОЦЕНКА ТЕРРИТОРИИ

Обсудите в команде и запишите основные ценности, особенности и традиции этого места, которые важно сохранить.

Визитная карточка города, историческое место, место отдыха горожан, объект туристического показа, место проведения мероприятий (фестивали, День рыбака)

Укажите основные проблемы этого места, которые необходимо решить проектом.

Загрязнение, сохранение подвешенных радишков, укрепление и разбивание берегов, сохранение зон и дачных территорий

3. ОЦЕНКА КОНЦЕПЦИИ

Что всем участникам вашей команды особенно нравится в представленной концепции благоустройства?

Идея концепции интересна. Не уверены в функциональности парка в зимний период.

Отметьте, что все участники вашей команды считают необходимым изменить или исключить при дальнейшей разработке проекта?

Некоторые детали,

5. ИДЕИ И ПРЕДЛОЖЕНИЯ

Напишите идеи и предложения вашей команды по изменению и дополнению концепции.

Скульптурная композиция: котарики с поварки.  
Велопарковка  
Wi-Fi  
Музыка 24/7 (музыкальное сопровождение)

6. СОБЫТИЯ

Какие события или мероприятия вы бы хотели организовывать в этом месте? Что для этого нужно учесть в концепции?

1. Фестиваль по разным направлениям
2. Шоу джипов
3. Семейные вечера
4. Массовые катания на коньках
5. Крещенские

7. РАБОТА С КАРТОЙ

С помощью фломастеров и стикеров отметьте на карте идеи вашей команды по преобразованию территории.

8. ПРЕЗЕНТАЦИЯ

Подготовьтесь к презентации командной работы и выберите тех, кто будет представлять проект.







ЛИСТ ДЛЯ РАБОТЫ В КОМАНДЕ

Номер команды:

1. ЗНАКОМСТВО

Познакомьтесь со всеми участниками вашей команды и заполните список участников.

№	Имя, фамилия	Место работы / учебы / инициативная группа
1	Тюпичев Тимур Арсенович	ООО "Жерния Буда"
2	Дианова Елена Михайловна	Меланжировой колхоз Гет мунд.
3	Гарнизова Эльвина Дмитриевна	ИРО
4	Ирина Александровна Багшасова	ПФР
5	Тетюшин Александр Сергеевич	Третий межшкольный кабинет
6	Литова Галина Геннадьевна	ИРО
7	Салиева Надежда Владимировна	Центральная бухгалтерия
8	Абросимова Елена Владимировна	Центральная бухгалтерия
9	Магарова Ольга Викторовна	Музей

2. ОЦЕНКА ТЕРРИТОРИИ

Обсудите в команде и запишите основные ценности, особенности и традиции этого места, которые важно сохранить.  
Место - естественный пруд (родники).  
Традиции - места для рыбалки, зона молодого леса, свежие овощи.  
Особенность - исторический центр.

Укажите основные проблемы этого места, которые необходимо решить проектом.

Замыкание и подача сточных вод и талых вод  
Отсутствие автостоянки

3. ОЦЕНКА КОНЦЕПЦИИ

Что всем участникам вашей команды особенно нравится в представленной концепции благоустройства?

Набережная  
область  
Лодочная пристань.

Отметьте, что все участники вашей команды считают необходимым изменить или исключить при дальнейшей разработке проекта?

Пункт 17 убрать и расширить автостоянку в районе магазина "У Вайодара"  
16 убрать и перенести на 5  
10 заменить на арочный мост.

5. ИДЕИ И ПРЕДЛОЖЕНИЯ

Напишите идеи и предложения вашей команды по изменению и дополнению концепции.

каскадный фонтан  
Увеличить количество беседок в 15 зоне.  
Организовать спуск к воде вдоль пешеходной дорожки 15  
Смотровая площадка.  
Оформление города (буквы "ТЕТЮШИН")  
Обелиск. Видеонаблюдение.  
Использовать только естественных материалов (дерево, камень)

6. СОБЫТИЯ

Какие события или мероприятия вы бы хотели организовывать в этом месте? Что для этого нужно учесть в концепции?

День рыбака  
Фестиваль

7. РАБОТА С КАРТОЙ

С помощью фломастеров и стикеров отметьте на карте идеи вашей команды по преобразованию территории.

8. ПРЕЗЕНТАЦИЯ

Подготовьтесь к презентации командной работы и выберите тех, кто будет представлять проект.

## 6. ИТОГИ ВСТРЕЧИ

	<b>Замечания, предложения и дополнения участников встречи</b>	<b>Комментарии разработчиков концепции благоустройства и представителей Программы развития общественных пространств Республики Татарстан</b>
1	Необходимо предусмотреть очистку пруда, возрождение родников и укрепление берегов пруда.	При обсуждении данного вопроса с профильными специалистами и представителями администрации района было выявлено, что опасности пересыхания и заиливания пруда на данный момент нет, его питают подземные родники. Кроме того, за всю историю пруд ни разу не пересыхал. Укрепление берегов вдоль дороги планируется провести, осуществить высадку растений для укрепления грунта.
2	Зону отдыха у воды (17) убрать из концепции, либо перенести в другое место.	Будет учтено в доработанной концепции.
3	Перенести парковку (14) на ул. Озерная, создать парковку у магазина «У Володара» и парковку для туристических автобусов на ул. Горького. На месте парковки (14) сделать цветник или клумбу.	Парковка будет перенесена, останется площадка для подъезда обслуживающей техники. Возможно, появится отдельная парковка для туристических автобусов.
4	Передвинуть мосты, не перекрывая гладь воды, сделать кратчайшие их пути и использовать навесные, арочные мосты (для возможности проплывать лодкам).  Например, один из мостов (1) сократить от (15) до (5).	Сооружение арочных мостов невозможно в связи с ограничениями бюджета. Расположение диагональных мостов (1) будет рассмотрено.
5	Организовать набережную для рыбалки (вдоль мемориала, на карте дорога (13)) со спусками для рыбаков.	Будет учтено в доработанной концепции.
6	Внести стелу уездному городу и дерево для новобрачных в концепцию благоустройства.	Будет учтено в доработанной концепции.
7	Выдержать купеческий стиль в концепции, с использованием значимых для истории скульптур и арт-объектов (мельница, пожарный с	Арт-объект – надпись «Тетюши» – появится при въезде на территорию. Историческое наследие территории и дальнейшее использование

	повозкой и бочкой, городничий вяжет лапти, женщина полощет белье). Установить на полуострове арт-объект – большие буквы «Тетюши».	знаковых особенностей будет обсуждаться с экскурсоводами и краеведами района.
8	Предусмотреть живую изгородь вдоль кладбища.	Будет учтено в доработанной концепции.
9	Организовать семейное кафе и туалет.	Предусмотрено в концепции.
10	Продумать зонирование для зимних активностей: каток, новогодняя елка, лыжня; хоккей, и проезд очистительной техники к объектам.	Будет учтено в доработанной концепции.
11	Оградить частный сектор изгородью.	Предусмотрено в концепции.
12	Вместо фонтана построить скульптуру. <i>Дополнение: однозначного мнения по фонтану в ходе обсуждения не было, опасения по фонтану: помешает проплывать лодкам и испортит флору и фауну пруда. Фонтан предлагали сделать каскадным на полуострове.</i>	Фонтан отгорожен от зоны прогулок на лодках и зоны рыбной ловли, поэтому не будет мешать посетителям. Кроме того, размещение фонтана будет способствовать аэрации воды и предотвратит «заболачивание» пруда. В рамках первой очереди реализации проекта размещение фонтана не предусмотрено.
13	Для посадки деревьев вдоль моста по ул. Горького нет места, нужно продумать удобное ограждение.	Место для посадки деревьев вдоль дороги есть. Тип озеленения будет обговорен отдельно совместно с дендрологами.
14	Включить видеонаблюдение в благоустройство территории.	Установка видеонаблюдения планируется.
15	На центральном мостике сделать смотровые площадки («балкончики») и навес.	Не целесообразно в связи с ограничениями бюджета.
16	Организовать велопарковки.	Будет учтено в доработанной концепции.
17	Организовать возможность музыкального сопровождения по территории набережной.	На территории предусмотрено размещение событийной площадки и здание кафе. Активное музыкальное сопровождение в виде дополнительных звуковых динамиков не приветствуется из-за расположенного в непосредственной близости кладбища.
18	Организовать помещение для хранения лодок.	Помещение будет организовано за территорией пруда.

19	Увеличить количество беседок в зоне (15).	Не целесообразно в связи с ограничениями бюджета.
20	Организовать зону wi-fi.	Администрация Тетюшского муниципального района рассмотрит возможные варианты установки сети wi-fi на территории объекта.

Если у вас возникнут какие-либо вопросы, предложения или дополнения, просим вас направлять их на электронную почту [dialog@park.tatar](mailto:dialog@park.tatar) с пометкой «Предложения для городского пруда, г. Тетюши».