

Градостроительный план земельного участка №

РФ - 16 - 4 - 38 - 2 - 20 - 2024 - 11750 0

Градостроительный план земельного участка подготовлен на основании

заявления Муниципального казенного учреждения «Исполнительный комитет Тетюшского муниципального района Республики Татарстан» от 24.09.2024 №00541971

(реквизиты заявления правообладателя земельного участка, иного лица в случаях, предусмотренных частями 1.1 и 1.2 статьи 57.3 Градостроительного кодекса Российской Федерации, с указанием ф.и.о. заявителя – физического лица, либо реквизиты заявления и наименование заявителя – юридического лица о выдаче градостроительного плана земельного участка)

Местонахождение земельного участка

Республика Татарстан

(субъект Российской Федерации)

Тетюшский муниципальный район

(муниципальный район или городской округ)

Бакрчинское сельское поселение, д.Чувашский Чикилдым, улица Ленина, з/у 18

(поселение)

Описание границ земельного участка (образуемого земельного участка):

Обозначение (номер) характерной точки	Перечень координат характерных точек в системе координат, используемой для ведения Единого государственного реестра недвижимости	
	X	Y
1	363781.24	1259931.74
2	363775.17	1259948.60
3	363707.19	1259926.88
4	363676.88	1259917.00
5	363676.10	1259916.48
6	363683.82	1259894.35
7	363687.01	1259895.51
8	363720.94	1259908.58
1	363781.24	1259931.74

Кадастровый номер земельного участка (при наличии) или в случаях, предусмотренных частями 1.1 и 1.2 статьи 57.3 Градостроительного кодекса Российской Федерации, условный номер образуемого земельного участка на основании утвержденных проекта межевания территории и (или) схемы расположения земельного участка или земельных участков на кадастровом плане территории

16:38:200301:421

Площадь земельного участка

2177 м²

Информация о расположенных в границах земельного участка объектах капитального строительства

Объекты капитального строительства отсутствуют

Информация о границах зоны планируемого размещения объекта капитального строительства в соответствии с утвержденным проектом планировки территории (при наличии)

Проект планировки территории не утвержден

Обозначение (номер) характерной точки	Перечень координат характерных точек в системе координат, используемой для ведения Единого государственного реестра недвижимости	
	X	Y
-	-	-

Реквизиты проекта планировки территории и (или) проекта межевания территории в случае, если земельный участок расположен в границах территории, в отношении которой утверждены проект планировки территории и (или) проект межевания территории

Документация по планировке территории не утверждена

(указывается в случае, если земельный участок расположен в границах территории, в отношении которой утверждены проект планировки территории и (или) проект межевания территории)

Информация о расположении земельного участка в границах территории, в отношении которой принято решение о комплексном развитии территории и (или) заключен договор о комплексном развитии территории

-

(указывается в случае, если земельный участок расположен в границах территории, в отношении которой принято решение о комплексном развитии территории и (или) заключен договор о комплексном развитии территории)

Градостроительный план подготовлен

Ахметзяновым Айдаром Ильгизовичем,
Руководителем Департамента развития территорий Министерства
строительства, архитектуры и жилищно-коммунального хозяйства
Республики Татарстан

(ф.и.о., должность уполномоченного лица, наименование органа)

М.П.
(при наличии)

(подпись)







А.И.Ахметзянов
(расшифровка подписи)

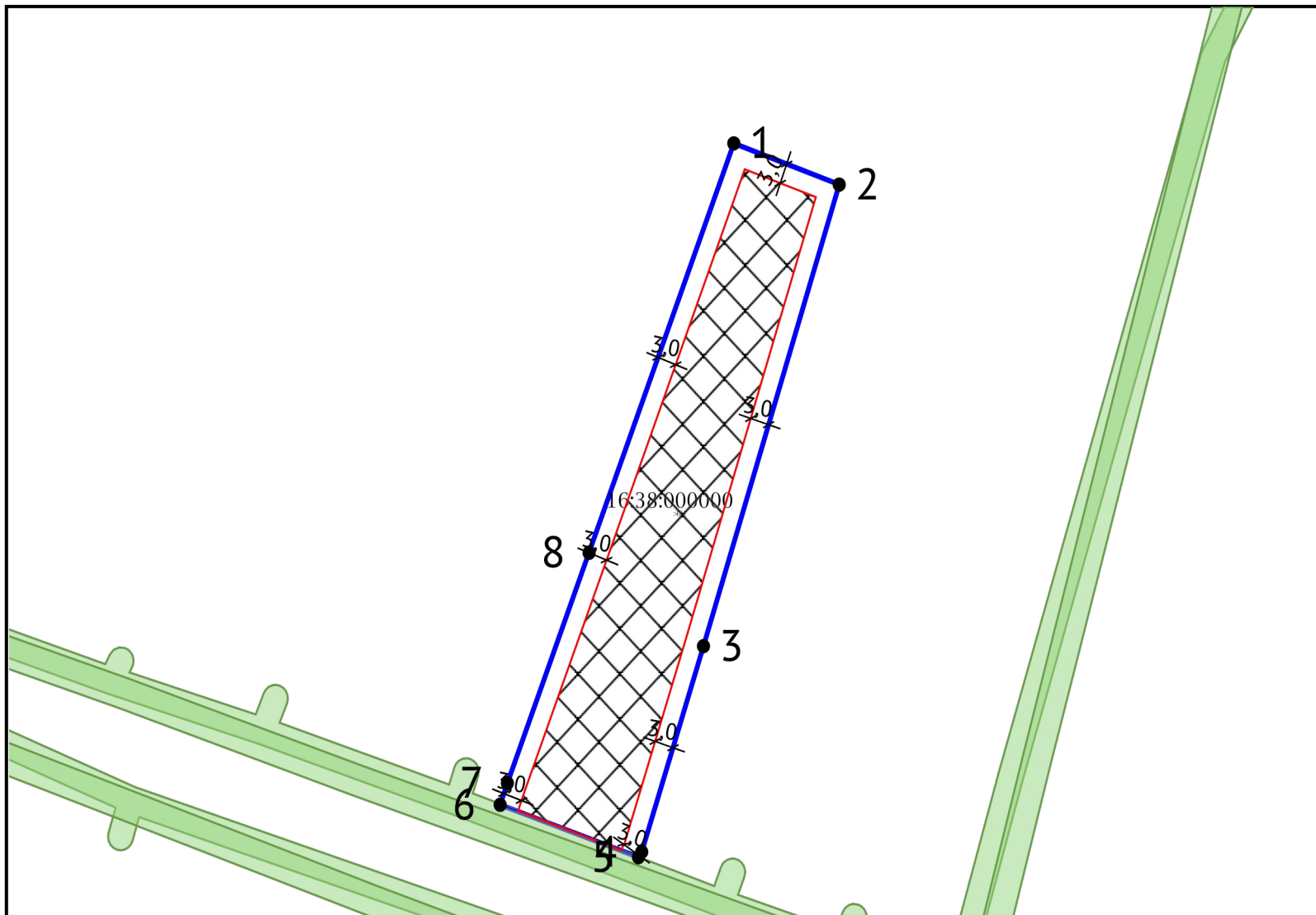
Дата выдачи 04.10.2024
(ДД.ММ.ГГГГ)

ЭКСПЛИКАЦИЯ ОБЪЕКТОВ

№ п/п	Наименование объекта
-------	----------------------

УСЛОВНЫЕ ОБОЗНАЧЕНИЯ

-  Место допустимого размещения объекта капитального строительства (индивидуальные жилые дома с приусадебными земельными участками)
-  Части земельных участков
-  ЗОУИТ
-  Кадастровые квартал
-  Земельный участок ГПЗУ
-  Земельные участки



Чертеж градостроительного плана земельного участка разработан 25.09.2024 г.
 Министерство строительства, архитектуры и жилищно-коммунального хозяйства Республики Татарстан

Осуществление строительных намерений в границах земельного участка вести в соответствии с требованиями технических регламентов и иных нормативных документов в сфере градостроительства

Должность	ФИО	Подпись	Дата
Исполнитель	Ахметзянова Г.Ф.		

№ РФ-16-4-38-2-20-2024-			
Российская Федерация, Республика Татарстан, Тетюшский муниципальный район, Бакрчинское сельское поселение, д.Чувашский Чикилдым, улица Ленина д/к 18			
1.ЧЕРТЕЖ ГРАДОСТРОИТЕЛЬНОГО ПЛАНА ЗЕМЕЛЬНОГО УЧАСТКА	Масштаб	Лист	Листов
	1:1000	3	11
Кадастровый номер 16:38:200301:421 Площадь участка – 2177 м²			

СИТУАЦИОННЫЙ ПЛАН



Должность	ФИО	Подпись	Дата	№ РФ-16-4-38-2-20-2024-			
Исполнитель	Ахметзянова Г.Ф.						
				Российская Федерация, Республика Татарстан, Тетюшский муниципальный район, Бакрчинское сельское поселение, д. Чувашский Чикилдым, улица Ленина, 24/18			
				СИТУАЦИОННЫЙ ПЛАН	<i>Масштаб</i>	<i>Лист</i>	<i>Листов</i>
					1:2000	4	11

2. Информация о градостроительном регламенте либо требованиях к назначению, параметрам и размещению объекта капитального строительства на земельном участке, на который действие градостроительного регламента не распространяется или для которого градостроительный регламент не устанавливается

Земельный участок расположен в территориальной зоне Ж1 - Зона индивидуальной жилой застройки. Установлен градостроительный регламент.

2.1. Реквизиты акта органа государственной власти субъекта Российской Федерации, органа местного самоуправления, содержащего градостроительный регламент либо реквизиты акта федерального органа государственной власти, органа государственной власти субъекта Российской Федерации, органа местного самоуправления, иной организации, определяющего, в соответствии с федеральными законами, порядок использования земельного участка, на который действие градостроительного регламента не распространяется или для которого градостроительный регламент не устанавливается

Правила землепользования и застройки Бакрчинского сельского поселения Тетюшского муниципального района РТ №10-2 от 12.04.2016, утверждены решением Совета Бакрчинского сельского поселения Тетюшского муниципального района Республики Татарстан (внесение изменений)

2.2. Информация о видах разрешенного использования земельного участка

Основные виды разрешенного использования:

- индивидуальные жилые дома с приусадебными земельными участками;
- блокированные односемейные дома с участками;
- детские сады, иные объекты дошкольного воспитания;
- школы начальные и средние.

Вспомогательные виды разрешенного использования:

- отдельно стоящие или встроенные в жилые дома гаражи или открытые автостоянки: 2 машиноместа на индивидуальный участок;
- хозяйственные постройки;
- сады, огороды, палисадники;
- оранжереи, теплицы;
- игровые площадки;
- постройки для содержания домашнего скота и птицы частного пользования (при условии соблюдения отношений добрососедства);
- индивидуальные резервуары для хранения воды;
- скважины для забора воды, индивидуальные колодцы (при условии организации первого пояса зоны санитарной охраны не менее 30 м);
- индивидуальные бани, надворные туалеты;
- объекты пожарной охраны (гидранты, резервуары, противопожарные водоемы);
- площадки для хранения удобрений частного пользования, компостные площадки, ямы или ящики;
- объекты технического и инженерного обеспечения;
- контейнерные площадки для сбора мусора;
- магазины товаров первой необходимости общей площадью не более 150 кв.м;
- аптеки.

Условно разрешенные виды использования:

- временные объекты торговли;
- спортплощадки;
- объекты инженерно-технического обеспечения (РП, ТП, ГРП, БМК и т.п.);
- антенны сотовой, радиорелейной и спутниковой связи при условии организации зоны ограничения застройки по высоте.

2.3. Предельные (минимальные и (или) максимальные) размеры земельного участка и предельные параметры разрешенного строительства, реконструкции объекта капитального строительства, установленные градостроительным регламентом для территориальной зоны, в которой расположен земельный участок:

Виды параметров и единицы измерения		Значения параметров применительно к основным разрешенным видам использования недвижимости	
		Отдельно стоящий односемейный дом	Жилая единица на одну семью в блокированном многоквартирном доме
Предельные параметры земельных участков			
Минимальная площадь	кв.м	1000	1000
Максимальная площадь	кв.м	5000	5000
Минимальная ширина вдоль фронта улицы (проезда)	м	12	6
Предельные параметры разрешенного строительства в пределах участков Максимальный процент застройки участка	%	45	55
Минимальный отступ строений от передней границы участка (в случаях, если иной показатель не установлен линией регулирования застройки)	м	0	3
Минимальные отступы строений от боковых границ участка	м	а) 1 – при обязательном наличии брандмауэрной стены; б) 3 – в иных случаях	а) 0 – в случаях примыкания к соседним блокам; б) 3 – в иных случаях
Минимальный отступ строений от задней границы участка	м	3	3 (если иное не определено линией регулирования застройки)
Максимальная высота строений	м	12	12
Максимальная высота ограждений земельных участков	м	2,5	1,2

Предельные (минимальные и (или) максимальные) размеры земельных участков, в том числе их площадь			Минимальные отступы от границ земельного участка в целях определения мест допустимого размещения зданий, строений, сооружений, за пределами которых запрещено строительство зданий, строений, сооружений	Предельное количество этажей и (или) предельная высота зданий, строений, сооружений	Максимальный процент застройки в границах земельного участка, определяемый как отношение суммарной площади земельного участка, которая может быть застроена, ко всей площади земельного участка, %	Требования к архитектурным решениям объектов капитального строительства, расположенным в границах территории исторического поселения федерального или регионального значения	Иные показатели
1	2	3	4	5	6	7	8
Длина, м	Ширина, м	Площадь, м ² или га					
-	-	-	-	-	-	-	-

2.4. Требования к назначению, параметрам и размещению объекта капитального строительства на земельном участке, на который действие градостроительного регламента не распространяется или для которого градостроительный регламент не устанавливается (за исключением случая, предусмотренного пунктом 7.1 части 3 статьи 57.3 Градостроительного кодекса Российской Федерации):

Причины отнесения земельного участка к виду земельного участка, на который действие градостроительного регламента не распространяется или для которого градостроительный регламент не устанавливается	Реквизиты акта, регулирующие его использование земельного участка	Требования к использованию земельного участка	Требования к параметрам объекта капитального строительства			Требования к размещению объектов капитального строительства	
			Предельное количество этажей и (или) предельная высота зданий, строений, сооружений	Максимальный процент застройки в границах земельного участка, определяемый как отношение суммарной площади земельного участка, которая может быть застроена, ко всей площади земельного участка	Иные требования к параметрам объекта капитального строительства	Минимальные отступы от границ земельного участка в целях определения мест допустимого размещения зданий, строений, сооружений, за пределами которых запрещено строительство зданий, строений, сооружений	Иные требования к размещению объектов капитального строительства
1	2	3	4	5	6	7	8
-	-	-	-	-	-	-	-

2.5. Предельные параметры разрешенного строительства, реконструкции объекта капитального строительства, установленные положением об особо охраняемых природных территориях, в случае выдачи градостроительного плана земельного участка в отношении земельного участка, расположенного в границах особо охраняемой природной территории:

Причины отнесения земельного участка к виду земельного участка для которого градостроительный регламент не устанавливается	Реквизиты Положения об особо охраняемой природной территории	Реквизиты утвержденного документа по планировке территории	Зонирование особо охраняемой природной территории (да/нет)							
			Функциональная зона	Виды разрешенного использования земельного участка		Требования к параметрам объекта капитального строительства			Требования к размещению объектов капитального строительства	
				Основные виды разрешенного использования	Вспомогательные виды разрешенного использования	Предельное количество этажей и (или) предельная высота зданий, строений, сооружений	Максимальный процент застройки в границах земельного участка, определяемый как отношение суммарной	Иные требования к параметрам объекта капитального строительства	Минимальные отступы от границ земельного участка в целях определения мест допустимого	Иные требования к размещению объектов капитального строительства

							площади земельного участка, которая может быть застроена, ко всей площади земельного участка		размещение зданий, строений, сооружений, за пределами которых запрещено строительство зданий, строений, сооружений	
1	2	3	4	5	6	7	8	9	10	11
-	-	-	-	-	-	-	-	-	-	-

3. Информация о расположенных в границах земельного участка объектах капитального строительства и объектах культурного наследия

3.1. Объекты капитального строительства

№ _____, _____ Не имеется _____,
(согласно чертежу(ам) градостроительного плана) (назначение объекта капитального строительства, этажность, высотность, общая площадь, площадь застройки) инвентаризационный или кадастровый номер _____ -

3.2. Объекты, включенные в единый государственный реестр объектов культурного наследия (памятников истории и культуры) народов Российской Федерации

№ _____, _____ Информация отсутствует _____,
(согласно чертежу(ам) градостроительного плана) (назначение объекта культурного наследия, общая площадь, площадь застройки)

_____ (наименование органа государственной власти, принявшего решение о включении выявленного объекта культурного наследия в реестр, реквизиты этого решения)
регистрационный номер в реестре _____ от _____ (дата)

4. Информация о расчетных показателях минимально допустимого уровня обеспеченности территории объектами коммунальной, транспортной, социальной инфраструктур и расчетных показателях максимально допустимого уровня территориальной доступности указанных объектов для населения в случае, если земельный участок расположен в границах территории, в отношении которой предусматривается осуществление деятельности по комплексному развитию территории:

Информация о расчетных показателях минимально допустимого уровня обеспеченности территории								
Объекты коммунальной инфраструктуры			Объекты транспортной инфраструктуры			Объекты социальной инфраструктуры		
Наименование вида объекта	Единица измерения	Расчетный показатель	Наименование вида объекта	Единица измерения	Расчетный показатель	Наименование вида объекта	Единица измерения	Расчетный показатель
1	2	3	4	5	6	7	8	9
-	-	-	-	-	-	-	-	-
Информация о расчетных показателях максимально допустимого уровня территориальной доступности								
Наименование	Единица	Расчетн	Наименование	Единица	Расчетн	Наименование	Единица	Расчет

вида объекта	измерен ия	ый показате ль	вида объекта	измерен ия	ый показате ль	вида объекта	измерен ия	ный показа тель
1	2	3	4	5	6	7	8	9
-	-	-	-	-	-	-	-	-

5. Информация об ограничениях использования земельного участка, в том числе если земельный участок полностью или частично расположен в границах зон с особыми условиями использования территорий

Земельный участок полностью расположен или частично расположен в границах зоны с особыми условиями использования территории: 16:38-6.616.

Ограничения: ограничения прав на земельный участок, предусмотренные статьей 56 Земельного кодекса Российской Федерации; Срок действия: не установлен; Содержание ограничения (обременения): В охранных зонах запрещается осуществлять любые действия, согласно пункту 14 Постановления Правительства РФ от 20 ноября 2000 № 878 "Об утверждении Правил охраны газораспределительных сетей"; Реестровый номер границы: 16:38-6.616; Вид объекта реестра границ: Зона с особыми условиями использования территории; Вид зоны по документу: Охранная зона распределительного газопровода инв.18433; Тип зоны: Охранная зона инженерных коммуникаций; Номер: 1;

Площадь земельного участка, покрываемая зоной с особыми условиями использования территории, составляет 1,63 м²;

Реквизиты акта, установившего соответствующие ограничения: реквизиты документа-основания: распоряжение "Об утверждении границ охранных зон газораспределительных сетей (газопроводов) на территории Тетюшского, Камско-Устьинского (частично) муниципальных районов Республики Татарстан" от 11.12.2014 № 2825-р выдан: Министерство земельных и имущественных отношений Республики Татарстан; письмо от 16.12.2014 № б/н выдан: ООО "Газпром Трансгаз Казань"; документы от 16.12.2014 № б/н выдан: ООО "Газпром Трансгаз Казань".

6. Информация о границах зон с особыми условиями использования территорий, если земельный участок полностью или частично расположен в границах таких зон:

Наименование зоны с особыми условиями использования территории с указанием объекта, в отношении которого установлена такая зона	Перечень координат характерных точек в системе координат, используемой для ведения Единого государственного реестра недвижимости		
	Обозначение (номер) характерной точки	X	Y
1	2	3	4
16:38-6.616 (ЕГРН)	1	363685,49	1259889,97
	2	363671,84	1259928,61

7. Информация о границах публичных сервитутов Информация отсутствует

Обозначение (номер) характерной точки	Перечень координат характерных точек в системе координат, используемой для ведения Единого государственного реестра недвижимости	
	X	Y
-	-	-

8. Номер и (или) наименование элемента планировочной структуры, в границах которого расположен земельный участок

Информация отсутствует

9. Информация о возможности подключения (технологического присоединения) объектов капитального строительства к сетям инженерно-технического обеспечения (за исключением сетей электроснабжения), определяемая с учетом программ комплексного развития систем коммунальной инфраструктуры поселения, муниципального округа, городского округа (при их наличии), в состав которой входят сведения о максимальной нагрузке в возможных точках подключения (технологического присоединения) к таким сетям, а также сведения об организации, представившей данную информацию

Информация отсутствует

10. Реквизиты нормативных правовых актов субъекта Российской Федерации, муниципальных правовых актов, устанавливающих требования к благоустройству территории

11. Информация о красных линиях: Информация отсутствует

Обозначение (номер) характерной точки	Перечень координат характерных точек в системе координат, используемой для ведения Единого государственного реестра недвижимости	
	X	Y
-	-	-

12. Информация о требованиях к архитектурно-градостроительному облику объекта капитального строительства: Требования к архитектурно-градостроительному облику объекта капитального строительства не установлены

№	Требования к архитектурно-градостроительному облику объекта капитального строительства	Показатель
1	2	3
-	-	-